



“10 anos da Polis Litoral Ria de Aveiro”

Pimenta Machado, Presidente da PLRA

Ovar, 02 de fevereiro de 2019

Acionistas:



Apoio Institucional:



Financiamento Comunitário:



Programa Polis Litoral - Operações Integradas de Requalificação e Valorização da Orla Costeira Nacional – RCM 90/2008 de 3/10 :

- Litoral Norte,
- Ria de Aveiro,
- Litoral Sudoeste Alentejano e Costa Vicentina,
- Ria Formosa.

➤ DL 11/2009, de 12/1- cria a **Polis Litoral Ria de Aveiro** – Sociedade para a Requalificação e Valorização da Ria de Aveiro, S. A.

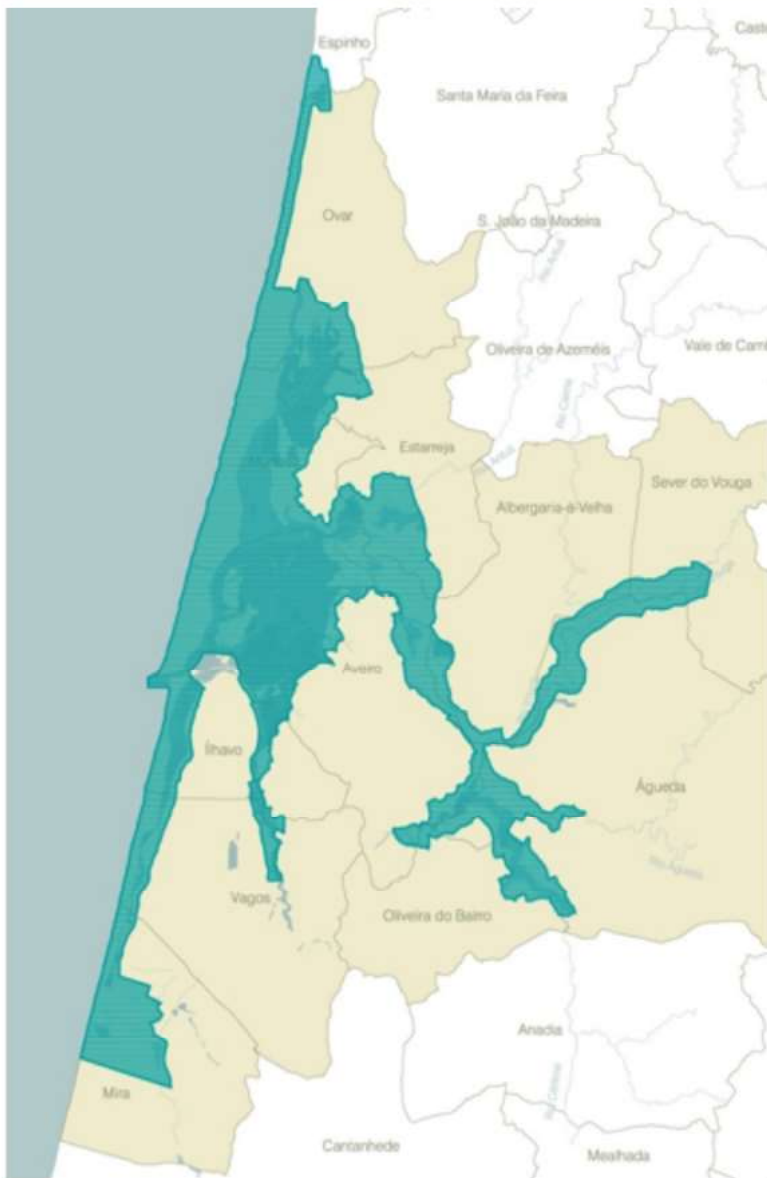
➤ Sociedade anónima de capitais públicos:
Capital Social - **Estado (56%) | CIRA (44%)**







Área de Intervenção



Dimensão da intervenção

- Área | 37 000 ha
- Frente costeira | 60 km
- Frente lagunar | 128 km
- Frente ribeirinha do Vouga | 24 km
- 12 Concelhos abrangidos | Águeda, Albergaria-a-Velha, Aveiro, Espinho, Estarreja, Ílhavo, Mira, Murto, Oliveira do Bairro, Ovar, Sever do Vouga e Vagos
- ZPE Ria de Aveiro | 31 000 ha (*agora também SIC*)
- Sítio Rio Vouga | 2 679 ha
- Sítio Barrinha de Esmoriz | 396 ha
- Sítio Dunas de Mira | 20 530 ha (*parte*)

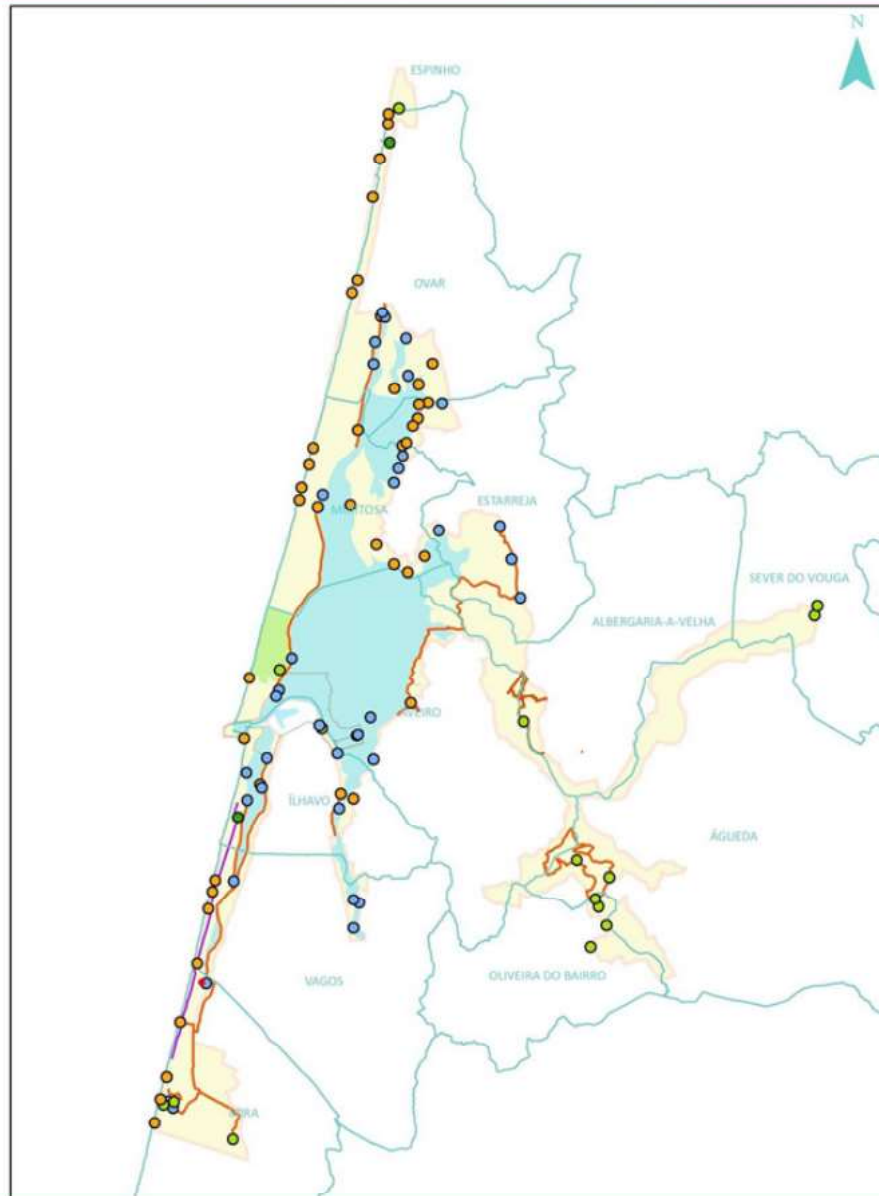
objetivos da PLRA

- proteção e requalificação da zona costeira
- promoção da conservação da natureza e biodiversidade
- requalificação e revitalização das frentes lagunares
- valorização dos núcleos piscatórios lagunares
- qualificação e ordenamento da mobilidade





Mapa das intervenções



	nº ações		
●	EIXO 1	10	Proteção costeira
●	EIXO 2	14	Património natural
●	EIXO 3	16	Valorização recursos
●	EIXO 4	20	Mobilidade
		60	

Investimento



EIXOS	Investimento (milhões de euros)	
	Plano Estratégico	Plano aprovado (PL)
EIXO 1 - PROTEÇÃO E DEFESA DA ZONA COSTEIRA E LAGUNAR VISANDO A PREVENÇÃO DE RISCOS	39,7	41,2
EIXO 2 - PROTEÇÃO E VALORIZAÇÃO DO PATRIMÓNIO NATURAL E PAISAGÍSTICO	17,7	13,7
EIXO 3 - VALORIZAÇÃO DE RECURSOS COMO FATOR DE COMPETITIVIDADE ECONÓMICA E SOCIAL	15,1	5,7
EIXO 4 - PROMOÇÃO E DINAMIZAÇÃO DA VIVÊNCIA DA RIA	24	10,1
Total	96,5	70,7

73%

96,5

70,7

Financiamento



42
M€



FINANCIAMENTO COMUNITÁRIO (M€)

POA	0,09
POVT	13,9
PORC	2,4
PROMAR	1,2
POSEUR	24,3



Principais empreitadas executadas

41,2
M€

EIXO 1 - PROTEÇÃO E DEFESA DA ZONA COSTEIRA E LAGUNAR

- ☐ Reforço do Cordão Dunar entre a Costa Nova e Mira – 1ª, 2ª e 3ª fase | **Ílhavo, Vagos e Mira**
- ☐ Reforço de Margens (Cambeia, Mancão e Ribeira do Gago) | **Murtosa**
- ☐ Desassoreamento da Barrinha de Mira | **Mira**



CORDÃO DUNAR

Ílhavo, Vagos e Mira

7,7
M€





Cais do Mancão | Murtosa

REFORÇO DE MARGENS



Cais da Ribeira do Gago | Murtosa



Cais da Cambeia | Murtosa



- faixa lagunar protegida: 5,2 km
- passadiços: 500 m
- cais reabilitados: 3

2,8
M€

Dessassoreamento da Barrinha de Mira



0,55
M€

V dragagem | 100 mil m³

Principais empreitadas executadas

EIXO 2 - PROTEÇÃO E VALORIZAÇÃO DO PATRIMÓNIO NATURAL E PAISAGÍSTICO

13,7
M€



- Requalificação e Valorização do «Sítio» da Barrinha de Esmoriz | **Espinho e Ovar**
- Requalificação dos Espaços de Usufruto Público da Reserva Natural das Dunas de S. Jacinto | **Aveiro**

EIXO 3 - VALORIZAÇÃO DE RECURSOS COMO FATOR DE COMPETITIVIDADE ECONÓMICA E SOCIAL

5,7
M€

- Empreitada de Reordenamento e Valorização dos Núcleos Piscatórios Lagunares I: Porto de Abrigo da Torreira | **Murtosa**



BARRINHA DE ESMORIZIZ

5
M€

Percurso passadiços | 5 Km

Remoção de invasoras | 14 ha

V dragar | 270 mil m³



REQUALIFICAÇÃO DOS DE USUFRUTO PÚBLICO | RESERVA NATURAL DAS DUNAS DE S. JACINTO



Requalificação do percurso | 2,2 Km
Beneficiação de edifícios


1
M€



Criação de centro de interpretação

Porto de abrigo da Torreira

antes



1,3
M€

após



- desassoreamento da bacia;
- molhe em enrocamento;
- cortina quebra-mar flutuante;
- substituição de estruturas flutuantes.

Principais empreitadas executadas

EIXO 4 - PROMOÇÃO E DINAMIZAÇÃO DA VIVÊNCIA DA RIA

- Via ciclável como forma vivência da Ria | Estarreja, Albergaria, Aveiro, Vagos e Mira

10,1
M€



VEC

extensão: 46 km

passadiços: 2,7 km

zonas de estadia: 18

1,2
M€





**RIA DE AVEIRO
POLIS LITORAL**
REQUALIFICAÇÃO E VALORIZAÇÃO
DA ORLA COSTEIRA

**Transposição de Sedimentos
para Otimização do
Equilíbrio Hidrodinâmico
da Ria de Aveiro**



Acionistas:



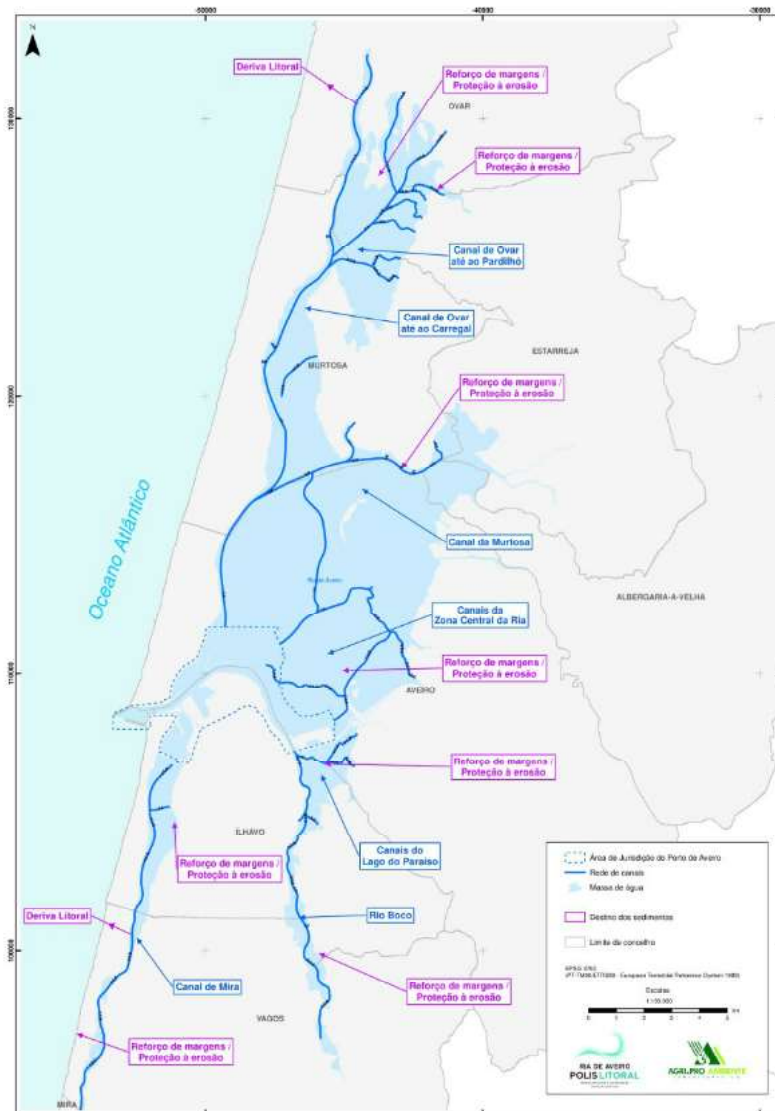
Apoio Institucional:



Financiamento Comunitário:



Intervenção



DIMENSÃO DA INTERVENÇÃO

- > **Canais a dragar** | Canal de Mira; Canais de Ovar até ao Carregal, de Ovar até Pardilhó, e da Murtosa; Canais de Ílhavo (rio Boco), do Lago do Paraíso e da Zona Central
- > **Estabilização Condutas AdCL** | Travessia Canal de Mira; Travessia Canal de Ílhavo (rio Boco),
- > **Concelhos abrangidos** | Albergaria-a-Velha, Aveiro, Estarreja, Ílhavo, Murtosa, Ovar e Vagos
- > **Volume a dragar** | cerca de 1 M m³
- > **Volumes a depositar** | 70 % (margens)
30 % (mar)
- > **Extensão da intervenção** | 95,0 km

adaptação às alterações climáticas

Reforço de margens

Promoção de usos e vivências

Redução erosão costeira

Proteção da Ria e das suas populações



Despesa / Financiamento

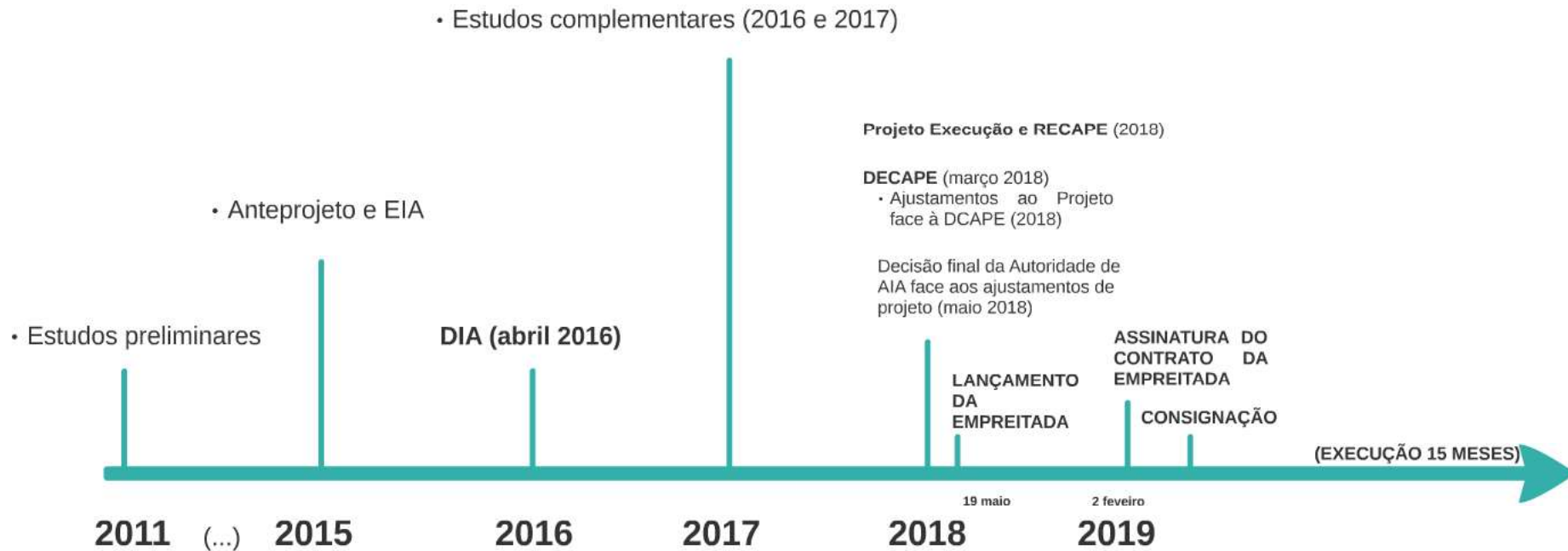
Componentes / Ações	Valor (c IVA)
Empreitada	21,6 MILHÕES €
Estudos	1,3 MILHÕES €
Projeto	430 MIL €
Fiscalização	490 MIL €
Monitorização	825 MIL €
Publicidade e divulgação	20 MIL €
	24,67 MILHÕES €

Capital Social → ESTADO 25%

Fundos Comunitários → POSEUR 75%

Outros financiamentos: POVT e AdCL

Desenvolvimento da ação



Balanço PLRA



INDICADORES GLOBAIS		
Extensão da faixa costeira / lagunar / fluvial protegida	74	km
Volume areias - cordão dunar	1,3	milhões m3
Volume areias - reposição em praias e/ou deriva litoral	1,5	milhões m3
Dragagem	1,4	milhões m3
Depósitos de emergência para situações de crise	600	mil m3
Passadiços	14	KM
Cais requalificados	35	un